

GEOTECHNIKA  
79 Olsztyn, ul. Akacyjowa 16

# KARTA DOKUMENTACYJNA OTWORU

Zał.Nr: 6

## Otwór numer 1

Wiertnica:

wość: MRAŁOWO  
Mrałowo  
mrałowski  
dztwo: warmińsko-mazurskie




Obiekt: Stadion Miejski  
Zleceniodawca: U.P.i I. inż. Jarosław Łysiuk  
Wiercenie: "TOP-WIERT" Olsztyn  
Nadzór geologiczny: techn. A. Topka

System wiercenia: penetracyjny

Rzędna: 132,29 m

Skala 1 : 50

Data wiercenia: 2016-03-04

p.tj]	Stratygrafia	Profil litologiczny		Przelot	Opis litologiczny	Symbol gruntu	Ilość walczkowań	Wilgotność	Stan gruntu
		[m]	[m]						
3	4	5	6	7	8	9	10	11	
	Czwartorzęd Plejstocen			0,20	Gleba (piasek drobny zagliniony), brunatna	Gb(Pdg)			
				1,20	Pospółka, żółta	Po			
				3,00	Piasek drobny ze żwirem, żółty	Pd+Ż		w	szg